

---

# Solingen alpin

2/2018  
37. Jahrgang  
Juni - 2018



[www.solingen-alpin.de](http://www.solingen-alpin.de)



 **DAV**  
Deutscher Alpenverein  
Sektion Solingen

# Solingen alpin

Mitteilungen der Sektion Solingen  
des Deutschen Alpenvereins (DAV) e.V.  
Stübener Str. 11, 42719 Solingen, Tel. 22665165  
w.lindenberg@solingen-alpin.de

Der Bezugspreis ist im Jahresbeitrag enthalten.

**Layout/Satz/Druck:**  
Kübasch:Marketing, Geiseler Heide 16, 51570 Windeck, Tel. 02292 - 9589958

**Redaktion:**  
Stefan Wagner, 42699 Solingen, Tel. 61164  
Manuela & Michael Schmitz, 42719 Solingen, Tel. 316044

**Geschäftsstelle:**  
Stübener Str. 11, 42719 Solingen  
Geschäftszeit: Mittwochs von 18.30-19.30 Uhr  
info@solingen-alpin.de

**1. Vorsitzender:**  
Hans-Joachim Dorsch, 42655 Solingen, Tel. 205663

**2. Vorsitzender:**  
Christian Offermann, 42699 Solingen, Tel. 5992990

**Ehrenvorsitzender:**  
Karl-Otto Nouvertné, 42653 Solingen, Tel. 52481

**Schatzmeister:**  
Werner Lindenberg, 42659 Solingen, Tel. 42626

**Schriftführer:**  
Stefan Wagner, 42699 Solingen, Tel. 61164

**Jugendreferent:**  
Andreas Ulbrich, 42719 Solingen Tel. 01727957029

**Beisitzer:**  
Robert Recker, 42699 Solingen, Tel. 01786000803  
Katrin Bongard, 42719 Solingen, Tel. 01798382833

**Wanderwart:**  
Werner Lindenberg, 42659 Solingen, Tel. 42626

**Senioren 60plus:**  
Karl-Otto Nouvertné, 42653 Solingen, Tel. 52481

**Ausbildungsreferent:**  
Fred Bühler, 42653 Solingen, Tel. 591507

**Hochtouren:**  
Wolffhard Schwarz, 42699 Solingen, Tel. 200920

**Skiwart:**  
Alexander Schiller, 42349 Wuppertal, Tel. 0202-75855542

**Kletterwart (Kontaktadresse)**  
Joachim Möntmann, Tel. 24929659  
Reinhard Tarnowski, Tel. 2332382

**Naturschutzreferent:**  
Robert Recker, 42699 Solingen, Tel. 01786000803

**Familienbeauftragte:**  
Silke Bahl, 42657 Solingen, Tel. 40110172

**Vortragswart:**  
Stefan Wagner, 42699 Solingen, Tel. 61164

**Bankverbindung:** Stadt-Sparkasse Solingen,  
IBAN: DE23 3425 0000 0000 2053 51

## Inhalt

Grüßwort	3
Bildergalerie	5
Die Leinwand	6

## Berichte

DAV Jubiläumstourenbuch	8
Schneeschuhtage im Wipptal	9

## Sektion aktuell

Redaktionsschluss	13
Beitragsstruktur	13
Anmeldeformular Mitgliedschaft	13
Datenschutzklärung	14
Wir begrüßen neue Mitglieder	16
Wir gedenken	17
Wir gratulieren zum Geburtstag	17
Solingen alpin präsentiert	18
• Reisen Vorankündigungen	18
• Kraft-Fitness-Training	19
• Kondiwanderungen	19

## Wandergruppe

Wanderprogramm 2. Halbjahr 2018	20
Langstreckenwanderungen	24
Kurzwanderungen	26
Achtung Radler!	26
Gruppenabende	26
Spielenachmittag	26

## Senioren 60plus

Gruppenabende	27
Seniorenfahrt	27

## Hochtourengruppe

Die Hochtourengruppe	28
----------------------	----

## Skigruppe

Ausbildungskurse Ski Alpin	29
Neue Lawinensicherheitssets	29
Skifreizeiten mit dem OTV	30

## Buchbesprechung

Trekking im Zillertal	31
-----------------------	----

**Titelbild:** Kleiner Feuerstein (Harz)  
**Foto:** Christian Offermann

# Grußwort

Grußwort

Liebe Bergfreundinnen und Bergfreunde,

nachdem das erste Halbjahr für alle hoffentlich erfolgreich und gesund zu Ende ist, freuen wir uns auf die nächsten Monate.

Und jetzt gibt es eine wichtige Neuerung: seit dem 25. Mai gibt es eine EU - Datenschutzgrundverordnung (DSGVO). Die ist seit einigen Monaten auf der Seite 2 des neuen Aufnahmeantrages abgedruckt, aber sie muss auch allen früher eingetretenen Mitgliedern bekannt gemacht und von ihnen akzeptiert werden.

Da ein Versand an alle betroffenen Mitglieder einen erheblichen Zeit- und Kostenaufwand erfordern würde, nutzen wir die Möglichkeit, die Datenschutzerklärung im Heft abzu drucken, damit sich jedes Mitglied damit

befassen kann. Sollte jemand Fragen oder Einwände haben, bitte wir, sich (\*) beim Vorstand zu melden, eine schriftliche Bestätigung ist nicht erforderlich. Der Vorstand wird sich bemühen, alle personenbezogenen Daten so vertraulich wie möglich zu behandeln.

Im übrigen wünscht der Vorstand allen Mitgliedern viel Erfolg beim Wandern, Klettern oder anderen Aktivitäten in Verbindung mit dem Verein.


Euer  
Hans Dorsch  
(Vorsitzender)

(\*) bis spätestens 1. August 2018

MIT  
**SICHERHEIT GUT  
AUSGERÜSTET.**



**WIR HABEN ALLES  
ZUM KLETTERN  
UND WANDERN.**



**kletterladen.nrw**  
ARBEITSSCHUTZ & BERGSPORT

 Folgen Sie uns auf: [www.facebook.com/kletterladen](https://www.facebook.com/kletterladen)

GRÖSSTE AUSWAHL AN  
KLETTERSCHUHEN IN DÜSSELDORF.

Süllenstraße 26  
40599 Düsseldorf  
Telefon: 0211 73160331  
[team@kletterladen.nrw](mailto:team@kletterladen.nrw)

Öffnungszeiten:  
Di | Mi | Do 9 - 19 Uhr  
Sa 10 - 14 Uhr  
und nach Absprache.



# ***DIE LEINWAND***

Das Programm der Vortragsreihe 2018

**Mittwoch, der 10.10.2018 19:30 Uhr**

Referent: Andreas Künk

## **RÄTIKON, SILVRETTA UND VERWALL der gebirgige Süden Vorarlbergs**

An der Südgrenze Vorarlbergs liegen die eindrucksvollen und gegensätzlichen Gebirgszüge Rätikon, Verwall und Silvretta. Sie sind die Heimat vieler bekannter Gipfel wie der Schesaplana, der Zimba, den Kalkbergen Sulzfluh und Drei Türme, dem anspruchsvollen Groß Litzner, die Valülla und nicht zuletzt über den Ochsentaler Gletscher zum Piz Buin, der mit seinen 3312m der höchste Berg von Vorarlberg darstellt. Ihnen zu Füßen erstreckt sich die Talschaft Montafon. Sie zeichnet sich durch ihre abwechslungsreiche Landschaft, den weitgehendst authentisch gebliebenen Ortschaften und natürlich auch durch deren Bewohner aus. Durch die Nachbarschaft zum Brandnertal, dem Paznauntal im Tirol, dem Prättigau und Unterengadin in der Schweiz entstehen viele übergreifende Tourenmöglichkeiten, die sich oft über mehrere Tage ziehen und durch die schönsten und unterschiedlichsten Regionen des gesamten Alpenraumes führen. Neben den klassischen Bergtouren sind es die neu errichteten Klettersteige, die neue Routen und Besteigungen möglich machen.



„Drei Türme und Drusenfluh“

Foto: Andreas Künk

# DIE LEINWAND

Das Programm der Vortragsreihe 2018

Die Jahreszeit spielt bei einem Besuch dieser Region eher eine geringe Rolle. So ist der Winter nicht nur für die Schifahrer von Bedeutung, die in den Schigebieten optimale Pisten genießen können, sondern er lockt auch viele Schitourengeher ins Gebirge, die ihre Spuren durch die verschneite Landschaft auf die Gipfel ziehen und mit einer Tiefschneeabfahrt für ihre

Anstrengungen belohnt werden. Der Frühling und Sommer geben den Blick frei auf kristallklare Bergseen, die große Blumenvielfalt des Alpenraumes, auf Steinwild und Murmeltiere sowie die von Kühen, Schweinen und Pferden bewohnten und bewirtschafteten Alpen. Im Herbst sind es die Wälder und Wiesen, die sich durch ihre wunderbare Färbung in den Vordergrund stellen. Das Erleben und vor allem das „Erlaufen“ dieser Gebirgszüge ist nicht nur eine sportliche und fotografische Leidenschaft sondern stillt auch das Verlangen nach Ruhe, Ausgleich und Abstand vom Alltag.



**Der Vortrag beginnt um 19:30 Uhr im Forum der VHS Solingen, Clemens-Galerien, Eingang Mummstraße 10, 3. Etage, 42651 Solingen.**

**Eintrittspreise: Euro 8,- und Euro 5,- ermäßigt.**  
Dies sind Veranstaltungen des DAV - Sektion Solingen.

Wir bedanken uns für die Unterstützung bei:

Bäckerei Lützenkirchen, Löhdorfer Straße, Solingen-Aufderhöhe  
Lotto-Toto Butzmühlen, Schorberger Str., Solingen-Aufderhöhe  
Schuh Hugenbruch, Eiland, Solingen-Mitte  
Bücherwald, Walder Kirchplatz, Solingen Wald  
Blumen Stamm, Aufderhöher Str., Solingen Aufderhöhe  
Bäckerei Stöcker, Löhdorfer Straße, Solingen-Aufderhöhe



**Deutscher Alpenverein  
Sektion Solingen**





## DAV JUBILÄUMSTOURENBUCH – WIR SIND DABEI!

Im Zusammenhang mit dem 150. Geburtstag des DAV und pünktlich zur DAV Hauptversammlung 2018 wird das Jubiläumstourenbuch des DAV in Kooperation mit dem Rother Verlag herausgegeben. Unter dem Motto „Die 150 schönsten Touren zwischen Harz und Hohen Tauern“ haben Sektionen aus ganz Deutschland ihre Lieblingstouren vorgestellt und beschrieben.

Auch wir haben uns für eine Doppelseite beworben, um unsere Sektion zu präsentieren und unsere Highlights der Region vorzustellen. Herausgekommen ist dabei die Wanderung „Auf Solingens bergischen Pfaden“. Mitgewirkt haben Christian Offermann und Uwe Drath, die tolle Fotos zur Verfügung stellten, und Silke Hampel, die die Tourenauswahl und -beschreibung fertigte. Auf einer Rundtour von ca. 28 km Länge, werden Solinger Highlights wie Klingenspfad, Müngstener Brücke, Sengbachtalsperre und Schloss Burg bei einem durchgehenden Auf und Ab miteinander verbunden.

Natürlich ist diese Tour nicht nur zum Nachlesen gedacht, sondern auch zum Nachwandern. Dazu laden wir alle ganz herzlich am Samstag, den 20. Oktober 2018 ein. Alle Infos dazu sind unter den Terminen der Langstreckenwandergruppe zu finden.




Bild: Quelle  
<https://buch-finder.de/buecher/jubilaeumstourenbuch/>

Das DAV Jubiläumstourenbuch wird voraussichtlich im November 2018 erscheinen.







## SCHNEESCHUHTAGE IM WIPPTAL

Lage, Lage, Lage... diese, aus einem völlig anderen Genre bekannte Floskel sollte Rosi, Chris, Alex und den Schreiberling dieser Zeilen in der ersten Januarwoche ein ständiger Begleiter sein.

Zunächst die spannende Frage zur Wetterlage. Schon im Vorfeld erfreuten die guten Nachrichten, dass um das anvisierte Ziel Navis /Wipptal herum hervorragende Schneebedingungen herrschen sollten. Zumindest, was die Schneemenge anging. Hatte es im Frühwinter reichlich geschneit, beeindruckte die weiße Pracht bereits bei der Anreise am Neujahrstag.

Auf dem Hausparkplatz unseres Feriendomzils an der Ortsrandlage von Navis, liebevoll verwaltet vom Gastgeber Hubert (der „überfallartige“ Empfang mit einem Hochprozentigen wohl ein Ritual bei ihm), türmten sich die Schneehügel. Der erste Eindruck von der relativ nahe an der Brennerautobahn liegenden Hochtallage war überwältigend. Blicken Westen Richtung Stubai, gen Osten Richtung Hausberge Naviser und Lizumer Reckner, Geier und Lizumer Sonnenspitze - alles rd. 2800 m-Klötze.

So beeindruckend er erste Anschein aber war, machte Alex eine andere Lage aber ernsthaft Sorge: die Lawinensituation! Lawinensituation 3, mit Tendenz zu 4 und schlechte Sicht, bedeutete bei der Routenauswahl eine besondere Geländebegutachtung. Und so wurden die einschlägigen Wetter- und Lawinenportale zu ständigen Begleitern und Studieninhalten dieser Woche.

Die erste Einschätzung für die Eröffnungstour am Dienstag: da geht nix! Die im Vorfeld ausgesuchten Touren sowieso auf keinen Fall. Genaues Kartenstudium ließ dann aber eine Möglichkeit auf der westlichen Brennerseite



Sehr viel Schnee im Wipptal Foto: Alexander Schiller

nahe Obernberg aussichtsreich erscheinen. Selbstverständlich ausgerüstet mit LVS, Sonde und Schaufel ging es zur Schneeschuh-Eingewöhnung über leicht welliges Wald- und Wiesengelände in die Höhe. Immer die Steilheit und Schneebeschaffenheit im Auge erlebten wir einen fantastischen, ersten Tag und teils abenteuerlichen Streckenführungen. Hier und da gerieten wir auch in Rückenlage, geschuldet der Steilheit des Geländes. Aber bei der üppigen Schneepolsterung eine eher erheiternde Begleiterscheinung.

Der am Rande dieser Einstiegstour simulierte Lawinenverschüttungstest ( wir zogen es vor anstelle eines Reiseteilnehmers lieber eine Butterbrotdose mit Pieps zu verbuddeln), ließ nur erahnen, welcher Stress bei einer Realsituation zu bewältigen wäre. Also, keine Experimente bei der Tourenplanung. Aber dafür sorgte Alex schon mit sehr gewissenhafter Einschätzung der Lage.

Unser „Heimhügel“ wurde am nächsten Tag inspiziert. Über zunächst völlig unproblematische Wirtschaftswege ging es in die Höhe, um anschließend in Richtung Naviser Hütte (sehr schön, aber doch eher schon ein Bergrestaurant) über verwunschene Waldpfade entlang einer nicht zu unterschätzenden Hanglage zu gelangen. Tief beeindruckt von

der wunderschönen Winterlandschaft und dem zurückgelegten Weg kam der servierte Snack gerade zur rechten Zeit.

Die „Bissfestigkeit“ unserer Schneeschuhe stellte sich beim direkten Abstieg zu unserem Domizil durchs Gelände unter Beweis. Was man mit den Dingen nicht alles anstellen kann. Unglaublich.



Mit Schneeschuhen im Gelände

Foto: Alexander Schiller

Dieser erneut beeindruckende Tag wurde hochverdientermaßen mit einer Feuerzangenbowle abgeschlossen. Was hierbei für hübsche Ideen entstehen können, ist ja hinreichend bekannt.

Auch die angekündigte Wetterlage für den nächsten Tag konnte unter diesen Umständen eher gelockert entgegen gesehen werden: starker Schneefall!

Dieser setzte bereits am Abend ein, der erste Blick aus dem Fenster am nächsten Morgen fiel auf die heimischen Autos, die unsere steile Straße nur noch mit Schneeketten bewaffnet erklimmen konnten.

Dieses Schauspiel sollte uns am heutigen auf unserer Tour zur Peeralm unvergessliche Bilder beschern. Neuschnee in Hülle und Fülle zauberte nicht nur uns weiße Hütchen auf unsere Mützen, sondern vor allem Teils

skurrile Naturskulpturen in die Landschaft. Das sieht aus wie ein ... und das wie eine... Ein Naturmuseum ohne Eintritt.



Schneeriebe im Wald

Foto: Alexander Schiller

Heute zeigte sich, dass Schneeschuhwandern eine echt schweißtreibende Angelegenheit sein kann, vor allem für den Spurer. Die Ausgangslage: steiles Gelände, supertiefer Schnee, Übergewicht. All diese Parameter brachten die Diffusionsfähigkeit der Kleidung schnell an ihre Grenzen. Doch in der gemütlichen Hütte blieb genug Zeit um Trocknung und Stärkung zu erfahren.

Die Schneemengen ließen die Lawinengefahr erneut nun auf Stufe 4 steigen, so dass der Rückweg wohlüberlegt ausgewählt wurde. Nicht weniger anstrengend wegen des tiefen Geläufs. Aber allemal lohnend.



60 cm Neuschnee

Foto: Alexander Schiller



Am Tag nach dem großen Schnee offenbarte sich uns ein Traum in Puderzucker. Kaum ein dunkler Fleck lugte durch die schneebedeckten Berge, strahlend blauer Himmel und Temperaturen um den Gefrierpunkt.

Unsere heutige Tour ging an der gestern genossenen Peeralm vorbei (Zugang diesmal über den Wirtschaftsweg) an verschiedenen Sommeralmen vorbei bis zur (im Winter nicht bewirtschafteten) Klammalm. Der Zuweg dorthin auch mühselig (zumindest wieder für den Spurer), aber wunderschön. Abgelegen, keine Menschenseele. Die Rast nach getaner Arbeit im einseitig offenen Schuppen eine Wohltat.

Der Weg zurück führte uns an Passagen entlang, an denen Vorsicht geboten war: Steilhänge wurden gekreuzt, deren Lawinenpotenzial es nicht zu unterschätzen galt. Daher Betreten nur Abständen erlaubt. Problemlos bewältigt erreichten wir wieder die Naviser Hütte. Nach einer Stärkung gönnten wir uns den Riesenspaß den Rodelverleih in Anspruch zu nehmen und den knapp drei Kilometer langen Fahrweg - perfekt präpariert - hinunter zu sausen. Das sollte nicht das letzte Mal gewesen sein.



Aufstieg zur Klammalm

Foto: Alexander Schiller

Der letzte Tag im wunderschönen Wipptal sollte uns noch einmal so richtig verwöhnen. Zunächst wurde uns der angepeilte Aufstieg

in Richtung Naviser Kreuzjöchel mit einer zufällig arrangierten, rasanten Schneemobilfahrt erleichtert. Auf einer Anhänger-Eigenkonstruktion sitzend ging es ruckelnd und schleudernd bergauf und ersparte uns ungefähr eine gute Stunde, die wir tagauswärts auch gut gebrauchen konnten.



Willkommene Aufstiegshilfe durch einen netten Einheimischen  
Foto: Alexander Schiller

Am Ende der geplanten Strecke hieß es wieder Schneeschuhe an und die Lage sondieren: wo können wir her gehen? Welches Gelände lässt was zu? Die Entscheidung fiel über die Blasigeralm und Stoffenalm zur, auf einer Kuppe thronenden Möslalm.

Aber, wie häufig bei dieser Lawinenlage, kurzfristige Planänderung, dass die Möslalm nicht angelaufen wird, da der Hang unterhalb schwer einschätzbar und somit nicht anstrebenswert war. Somit Ziel Stoffenalm. Auf dem Weg dorthin eine neue Lagevariante, nämlich die Tieflage. Die Tragfähigkeit der Schneeschuhe an die Grenze bringend



schlug die Körpermaße in Einheit mit der Gravitation beim Schreiberling voll zu und die Schneemengen „verschluckten“ ihn bis gut zum Bauch. Dass die mitgeführte Schaufel nicht nur dafür gut ist, andere, sondern sich auch selber zu befreien, wurde hier und jetzt unter Beweis gestellt.

Wie leicht der Rückweg über eine einmal gespurte Strecke fällt, konnten wir auf heimwärts feststellen. Wie im Flug erreichten wir die Ortschaft Navis und bereiteten uns für die finale Unternehmung vor.

Ausgestattet mit den hauseigenen Rodeln und mit hell strahlender Stirnbeleuchtung absolvierten wir den 90-minütigen Aufstieg zur Naviser Hütte, um diese wunderbaren Tage noch einmal Revue passieren zu lassen und angemessen zu würdigen. Nach Speis und Trank (selbstverständlich mit einem Verabschiedungs-Schnäpschen) hieß es dem Lichtkegel der Stirnlampen folgend in Hackl-Schorsch-Manier die bereits erprobte Piste in möglichst kurzer Zeit hinter sich zu bringen. Eine Mords-Gaudi.



Wasserdichte Schuhe sind im Winter Pflicht

Foto: Alexander Schiller

Sechs ereignis- und lehrreiche Tage, in denen aber auch der hohe Respekt vor den Gefahren und Tücken der Natur stets zugegen war, gingen zu Ende und verlangen nach mehr. Abseits der präparierten Pisten und des kommerziellen Skizirkus.

Klaus Pook

**O & W  
HARTKOPF**  
**ELEKTROTECHNIK e.K.**

*Meisterbetrieb seit über 75 Jahren*

Rathausstraße 7 · 42659 Solingen

Tel.: 0212 - 4 57 46

ElektroHartkopf@solingen-info.de

www.elektrohartkopf.de

- Photovoltaik + Wärmepumpen
- E-CHECK und Geräteprüfungen
- KNX/EIB-Anlagen aller Art
- Alarm- und Sicherheitstechnik
- Telefon- und Sprechanlagen
- EDV-Netzwerke + ÜS-Schutz
- SAT-Empfangsanlagen
- Tor- und Jalousieantriebe
- Thermografie (neu!)
- Lichtplanung

# Sektion aktuell

## REDAKTIONSSCHLUSS

Redaktionsschluss für Heft 1/2019 ist der  
**16. September 2018**

Nach diesem Termin eingehende Berichte und Fotos können leider nicht mehr berücksichtigt werden und erscheinen unter Umständen erst in der folgenden Ausgabe. Wir behalten uns außerdem vor, lange Texte selbst zu kürzen oder an den Autor zur Kürzung zurück zu geben.

### Redaktion:

Stefan Wagner  
Uferstr. 59a, 42699 Solingen, Tel. 61164  
Manuela & Michael Schmitz  
Rolsberger Str. 27, 42719 Solingen,  
Tel. 0212 – 316044

Email-Adresse der Redaktion  
redaktion@solingen-alpin.de

Beitragsstruktur			
Beitragsgruppe		Voraussetzung	Beitrag in € / Kalenderjahr
Vollbeitrag		ab dem 26. Lebensjahr	67,00 €
Ermäßigter Beitrag	1.	Ehepartner/Lebenspartner	41,00 €
	2.	Junioren (19. bis vollendetem 25. Lebensjahr)	35,00 €
	3.	Gastmitglieder einer anderen Sektion	16,00 €
	4.	Ehrenmitglieder (gewählt von der Mitgliederversammlung)	beitragsfrei auf Antrag
Kinder und Jugendliche		Einzelmitglied (0 bis vollend. 18. Lebensjahr / beitragsfrei im Rahmen des Familienbeitrags)	15,00 €
Familienbeitrag		Vollmitglied mit Ehegatte/Lebenspartner und alle Kinder im gemeinsamen Haushalt bis vollendetem 18. Lebensjahr	108,00 €

Bei einem Eintritt in die Sektion ab dem 1. September des Jahres verringert sich der Beitrag für das laufende Jahr: Vollbeitrag (34,00 €), Ehepartner (21,00 €), Junioren (18,00 €), Gastmitglieder (9,00 €), Kinder & Jugendliche (8,00 €), Familienbeitrag (55,00 €).

## UMZUG? NEUES KONTO? NAMENSÄNDERUNG?

Wir bitten unsere Mitglieder, darauf zu achten, dass bei einer Änderung der Anschrift, der Bankverbindung oder des Namens umgehend die Sektion und nicht der Hauptverein in München benachrichtigt werden muss

(§ 6 der Satzung, Mitgliederpflichten). Sie ersparen den ehrenamtlichen Verwaltungskräften dadurch zusätzliche Arbeit. Schriftführer und Schatzmeister danken es Ihnen.

## ANMELDEFORMULAR ZUR MITGLIEDSCHAFT

Das Anmeldeformular zur Mitgliedschaft erhalten Sie in der Geschäftsstelle während der Geschäftszeit: **Mittwochs von 18.30 – 19.30 Uhr** oder als PDF Download unter der Internet-Adresse: <http://www.solingen-alpin.de/zum-herunterladen>

# Datenschutzerklärung

## INFORMATIONEN ZUM DATENSCHUTZ

Wir möchten Sie darüber informieren, dass die von Ihnen in Ihrer Beitrittserklärung angegebenen Daten über Ihre persönlichen und sachlichen Verhältnisse (sogenannte personenbezogene Daten) gleichermaßen auf Datenverarbeitungs-Systemen der Sektion, der Sie beitreten, wie auch des Bundesverbandes des Deutschen Alpenvereins (DAV) gespeichert und für Verwaltungszwecke der Sektion, bzw. des Bundesverbandes verarbeitet und genutzt werden. Verantwortliche Stelle im Sinne des § 3 (7) BDSG bzw. Art. 4 lit. 7. DSGVO, ist dabei die Sektion, der Sie beitreten.

Eine Übermittlung von Teilen dieser Daten an die jeweiligen Landes- und Sportfachverbände findet nur im Rahmen der in den Satzungen der Landes- und Sportfachverbände festgelegten Zwecke statt. Diese Datenübermittlungen sind notwendig zum Zwecke der Organisation eines Spiel- bzw. Wettkampfbetriebes und zum Zwecke der Einwerbung von öffentlichen Fördermitteln.

Wir sichern Ihnen zu, Ihre personenbezogenen Daten vertraulich zu behandeln und nicht an Stellen außerhalb des DAV, weder außerhalb der Sektion, noch außerhalb des Bundesverbandes und der jeweiligen Landes- und Sportfachverbände weiterzugeben. Sie können jederzeit schriftlich Auskunft über die bezüglich Ihrer Person gespeicherten Daten erhalten und Korrektur verlangen, soweit die bei der Sektion und der Bundesgeschäftsstelle gespeicherten Daten unrichtig sind. Sollten die gespeicherten Daten für die Abwicklung der Geschäftsprozesse der Sektion, bzw. des Bundesverbandes nicht erforderlich sein, so können Sie auch eine Sperrung, gegebenenfalls auch eine Löschung Ihrer personenbezogenen Daten verlangen.

Der Bundesverband des DAV sendet periodisch das Mitgliedermagazin DAV Panorama

in der von Ihnen gewählten Form (Papier oder digital) zu. Sollten Sie kein Interesse am DAV Panorama haben, so können Sie dem Versand bei Ihrer Sektion des DAV schriftlich widersprechen.

Nach einer Beendigung der Mitgliedschaft werden Ihre personenbezogenen Daten gelöscht, soweit sie nicht, entsprechend der steuerrechtlichen Vorgaben, aufbewahrt werden müssen.

Eine Nutzung Ihrer personenbezogenen Daten für Werbezwecke findet weder durch die Sektion, den Bundesverband, Kooperationspartner des Bundesverbandes des Deutschen Alpenvereins noch durch die jeweiligen Landes- und Sportfachverbände statt.

Ich habe die oben stehenden Informationen zum Datenschutz zur Kenntnis genommen und akzeptiert.

Nutzung der E-Mail-Adresse durch Sektion und Bundesverband

Ich willige ein, dass die Sektion sowie der Bundesverband des DAV meine E-Mail-Adresse zum Zwecke der Übermittlung der von mir ausgewählten Medien sowie zur allgemeinen Kommunikation nutzt. Eine Übermittlung der E-Mail-Adresse an Dritte ist dabei ausgeschlossen.

Nutzung der Telefonnummer durch Sektion und Bundesverband

Ich willige ein, dass die Sektion sowie der Bundesverband des DAV, soweit erhoben, meine Telefonnummern zum Zwecke der Kommunikation nutzen. Eine Übermittlung der Telefonnummern an Dritte ist dabei ausgeschlossen.

# Einladung zum **BRUNCH**

Diese Einladung richtet sich an alle Mitglieder der Sektion Solingen des Deutschen Alpenvereins e.V.

**4. November 2018, ab 11:30 Uhr im Sektionszentrum**

Um den richtigen Hunger und Durst zu erzeugen, gilt es, vorher eine Kurzwanderung zu absolvieren.

Start hierfür ist um: 9:30 Uhr am Sektionszentrum

Anmeldung bitte bis Ende Oktober an:

Brigitte Lindenberg

Tel.: 0212 / 4 26 26

## SELBSTZAHLER

Selbstzahler müssen ihren Beitrag bis spätestens zum 31. Januar des laufenden Jahres an die Vereinskasse entrichtet haben (§ 6 der Satzung, Mitgliederpflichten). Nach Eingang des Betrages können die Ausweise während der Geschäftsstunden mittwochs von 18:30 bis 19:30 Uhr im Jugend- und Sektionszentrum abgeholt werden. Die Erteilung einer Einzugsermächtigung (eine Vorlage finden Sie auf unserer Homepage) würde uns die Arbeit erleichtern, und Sie erhielten den Ausweis jeweils automatisch per Post.

## KÜNDIGUNGEN

Kündigungen zum Ende des laufenden Jahres sind nur dann wirksam, wenn sie bis spätestens 30. September bei der Sektion eingegangen sind. Später eingehende Kündigungen werden erst zum Ende des folgenden Jahres wirksam. Für eine Kündigung bedarf es einer eigenhän-

## SO FINDEN SIE UNS



dig unterschriebenen Erklärung. Eine Kündigung per einfacher e-Mail ist nicht möglich.

## WIR BEGRÜSSEN NEUE MITGLIEDER

Bechhaus	Marie-Luise	Solingen	Kristkeitz	Rainer	Haan
Brettschneider	Claudia	Erkrath	Kronenberg	Frank	Solingen
Brettschneider	Udo	Erkrath	Lommel-Prieur	Anne-Marie	Solingen
Gertz	Anne-Katrin	Burscheid	Lutz	Carsten	Schwelm
Gertz	Gerhard	Burscheid	Magnes	Clemens	Solingen
Gertz	Karl Richard	Burscheid	Maßmann	Till	Haan
Grabas	Constanze	Solingen	Merten	Ralf	Kürten
Häußler	Susanne	Solingen	Metzler	Thea	Solingen
Honnen	Frieda	Solingen	Mitterbauer	Volker	Solingen
Honnen	Lena	Solingen	Neuens	Andreas	Haan
Hutz	Axel	Solingen	Neuens	Karin	Haan
Hutz	Felix	Solingen	Paasch	Hannah Lena	Solingen
Hutz	Kaja	Solingen	Pfannkuchen	Michaela	Wuppertal
Hutz	Meike	Solingen	Roeder	Brain Tobias	Solingen
Jablonski	Carsten	Solingen	Scholz	Viktoria	Solingen
Karstieß	Marvin	Solingen	Schulze-Eyßing	Mia	Solingen
Kopperschmidt	Julius	Leichlingen	Sieling	Yasmine	Wuppertal
Kopperschmidt	Karla	Leichlingen	Sieper	Elke	Düsseldorf
Kopperschmidt	Pius	Leichlingen	Struck	Elke	Düsseldorf
Kopperschmidt	Tycho	Leichlingen	Tröster	Ame	Solingen
Kretschmer	Marc	Solingen	Waltke	Sandra	Leichlingen
Kristkeitz	Emilia Johanna	Haan	Wenzel	Mika	Solingen
Kristkeitz	Marion	Haan			

*Dachdecker Dreyer*

GmbH

**Telefon / Fax 02 12 - 4 15 82**

**Dach**

**Fassaden**

**Bauklempnerarbeiten**

**Schaberfeld 28 - 42659 Solingen**



## Wir gratulieren zum Geburtstag

### 50 Jahre

Schönenborn, Brigitte  
Weingarten, Wolfgang  
Zölzer, Petra  
Donner, Alexandra  
Rudolf, Reiner  
Hutz, Axel  
Smyczek, Peter  
Peters, Anette  
Berghaus, Hedi  
Zühlke, Oliver  
Köng, Frank

### 60 Jahre

Müller, Gundula  
Berrenberg, Jörg  
Grimm, Rita  
Bühler, Fred  
Rüthnik, Petra  
Drath, Uwe  
Wolfertz, Jochen  
Gilles, Rainer  
Geisler, Heike  
Hombach, Lutz  
Evertz, Eberhard  
Lindner, Hartmut

### 65 Jahre

Jörges, Ralf  
Winterhagen, Jörg  
Steinhäuser, Achim  
Hammerstein, Jadranka  
Dittrich, Reinhard  
Sporbert, Annette  
Recker, Robert

Mehlau, Angelika  
Kurz, Thomas  
Glauss, Michael

### 70 Jahre

**Laufer, Wölfgang**  
**Mehlich, Friedrich**  
**Sonnenschein, Hans-Gerd**

### 75 Jahre

Pfeiffer, Edelgard  
Straten, Frank  
Houben, Helgard  
Spillner, Dietrich  
Pauls, Wolfgang

### 80 Jahre

Benke, Johanna  
Martin, Bernd  
Reuber, Erika  
Friedrich, Erika  
Kautzner, Dieter  
Corsten, Eva

### 85 Jahre

Schwabe, Erika

### 90 Jahre

Theisen, Hans-Jürgen

Sie möchten nicht, dass Ihr Geburtstag hier erscheint?

Dann melden Sie sich doch bitte bei  
w.lindenberg@solingen-alpin.de  
oder Tel. 0212 - 42626

## WIR GEDENKEN UNSERER VERSTORBENEN MITGLIEDER

Heinz Mönnichs, Remscheid, Mitglied im DAV seit 1977  
verstorben im 88. Lebensjahr

### Beitragsinzug

Liebe Mitglieder, leider geschehen beim Einzug des Jahresbeitrages immer wieder einzelne Fehler. Sollte das bei jemandem der Fall sein, hat der Schatzmeister die ganz große Bitte, falsche Beträge nicht zurückbuchen zu lassen, sondern ihm eine Nachricht zukommen zu lassen (Tel. 0212 - 42626 oder e-mail: w.lindenberg@solingen-alpin.de), denn die von demjenigen veranlasste Rückbuchung kostet je nach Bank zwischen 3,- und 7,- EUR Gebühren, eine Rücküberweisung durch den Schatzmeister kostet nichts.

## Kreta, Insel der Götter und der Sonne

Für 2019 ist als Fernreise ein Besuch der griechischen Insel Kreta geplant. Dieses schöne Eiland zwischen dem europäischen Festland und Afrika ist immer eine Reise wert.

Etwa auf der Hälfte dieser lang gestreckten Insel, im Raum Rethymnon, wird das Ziel unserer zweiwöchigen Reise sein. Lange Sandstrände laden zum Baden und Sonnen, während das bergige Inselinnere zum genussvollen Wandern animiert. Historische Orte und sehenswerte Städte zeigen uns den ganzen Reichtum alter Kulturen.

Nach einem erlebnisreichen Tag genießen wir den Sonnenuntergang und lassen die Ereignisse des Tages bei einem Glas Rotwein Revue passieren.

Zeitraum; zwei Wochen im Mai 2019. Der genaue Termin richtet sich nach den Flugplänen der Airlines. Einzelheiten werden im Laufe des Jahres 2018 bekannt gegeben. Schauen Sie auf unsere Webseite!

Schriftliche Infos finden Sie im nächsten Heft von Solingen alpin.

Interessenten können sich ab sofort vormerken lassen.

Auskunft: Jadranka Hammerstein,

Te: 0212 - 60569

E-mail: jadranka.h.c@gmx.de und

Karl Otto Nouvertné,

Tel: 0212 - 52481

E-mail: ko.nouvertne@solingen-alpin.de

## Der Moselsteig 2019

Die fünfte Etappe des Moselsteigs findet zu Pfingsten 2019 statt. Von Freitagmittag, 7. Juni, bis Pfingstmontag, 10. Juni wird die Strecke von Bernkastel- Kues bis in den Raum Traben- Trarbach erwandert. Interessenten können sich vormerken lassen.

Auskunft: Karl Otto Nouvertné,

Tel.: 0212 - 52481

E-mail: ko.nouvertne@solingen-alpin.de

## Längs durch Österreich

Wir sind auf unserer Wanderung längs durch Österreich ein gutes Stück vorangekommen. In diesem Jahr (2018) wandern wir bis auf zwei Tagesetappen an die Kärntner Landeshauptstadt Klagenfurt heran. In 2019, auf der vierten Etappe, ist Klagenfurt und die bekannte Kärntner Seenplatte um Wörther- und Millstätter See das Ziel. Weitere Infos und den genaue Termin findet man in Heft 1 – 2019 von Solingen alpin.

Auskunft: Karl Otto Nouvertné,

Tel.: 0212 - 52481

E-mail: ko.nouvertne@solingen-alpin.de

## Kraft – Fitness – Training, KFT

Zur Vorbereitung auf die neue Berg- und Wandersaison bieten wir auch im kommenden Winterhalbjahr wieder das Kraft- Fitness- Training in der Turnhalle der Schule Kanalstraße an. Dies ist ein Angebot für alle Alpenvereinsmitglieder und Altersjahrgänge. Sie sind Neu in der Sektion? Einfach mal reinschauen! Gäste sind ebenfalls willkommen!

Training: ab Freitag, 5. Oktober jeden Freitag um 18:00 Uhr. Turnschuhe sind Pflicht!

Auskunft: Karl Otto Nouvertné,

Tel: 0212 - 52481

E-mail: ko.nouvertne@solingen-alpin.de

## WEITERE INFORMATIONEN UND ANGEBOTE

### Kondiwanderungen 2. Halbjahr 2018

An den unten genannten Terminen und Treffpunkten beginnen wir pünktlich um 18:30 Uhr. Wander- Berg- oder Treckingschuhe sind angebracht. Dauer ca. 1 – 1 ½ Stunden.  
Ein Angebot für alle Sektionsmitglieder. Gäste willkommen!

Auskunft: Karl Otto Nouvertné,

Tel.: 0212 - 52481

E-mail: ko.nouvertne@solingen-alpin.de

#### Termine:

Donnerstag, 19.07.2018 Wipperaue  
Donnerstag, 26.07.2018 Ittertal  
Donnerstag, 02.08.2018 Rüden  
Donnerstag, 09.08.2018 Fauna  
Donnerstag, 16.08.2018 Kohlfurth  
Donnerstag, 23.08.2018 Wupperhof  
Donnerstag, 30.08.2018 Gräfrath/ Brandteich  
Donnerstag, 06.09.2018 Burg, Brücke  
Donnerstag, 13.09.2018 Wipperaue  
Donnerstag, 20.09.2018 Kohlfurth  
Donnerstag, 27.09.2018 Glüder

## Mitteilungen der Wandergruppe

Wanderwart:  
Werner Lindenberg  
Eulerweg 3a  
42659 Solingen  
Tel. 42626



# Mit Rucksack und Knotenstock

## WANDERPROGRAMM 2. HALBJAHR 2018

Auskunft erteilen:

Brigitte und Werner Lindenberg      Tel. 0212 - 42626  
Elke Keulertz                              Tel. 0212 - 317462  
oder die jeweiligen Organisatoren

**Bei Wanderungen mit Autoanfahrt werden ab Januar bei Fahrten ab 40 km (Hin- und Rückfahrt) pro km 10 Cent berechnet und auf die Insassen des jeweiligen Fahrzeugs umgelegt.**

Sonntag, den 1. Juli 2018

Wanderung: **Zwischen Remscheid und Radevormwald**

Treffpunkt: 9:30 Uhr Bf. Mitte,  
P + R-Platz Brühler Str.

Wanderstrecke: ca. 14 km

Organisation: Edelgard und Otto Pfeiffer  
Tel: 02191 - 74251  
oder 0160 - 3775099

Sonntag, den 22. Juli 2018

Wanderung: **Von Weltersbach zum Diepental**

Treffpunkt: 10:00 Uhr Bf. Mitte,  
P + R-Platz Brühler Str.

Wanderstrecke: ca. 12 km

Organisation: Almuth Marczinski  
Tel: 0212 - 4908283  
oder 0176 - 84221183

Sonntag, den 8. Juli 2018

Wanderung: **Leichlinger Obstweg**

Treffpunkt: 10:00 Uhr Sparkasse Aufderhöhe

Wanderstrecke: ca. 15 km

Organisation: Jürgen Reichert  
Tel: 0171 - 5261377  
oder 0171 - 7261377

Sonntag, den 29. Juli 2018

Wanderung: **Rundweg am Roten Haus bei Velbert - Nierenhof**

Treffpunkt: 9:00 Uhr Bf. Mitte,  
P + R-Platz Brühler Str.

Wanderstrecke: ca. 16 km

Organisation: Jadranka Hammerstein  
Tel: 0212 - 60569  
oder 0151 - 50612535

Sonntag, den 15. Juli 2018

Wanderung: **Von Neviges nach Aprath**

Fahrt mit der S-Bahn

Treffpunkt: 9:45 Uhr Bahnhof Vohwinkel

Wanderstrecke: ca. 13 km

Organisation: Elke Keulertz  
Tel: 0212 - 317462  
oder 0152 - 29282962

Sonntag, den 5. August 2018

Wanderung: **Rundweg um die Herbringhauser Talsperre**

Treffpunkt: 10:00 Uhr Bf. Mitte,  
P + R-Platz Brühler Str.

Wanderstrecke: ca. 12 km

Organisation: Renate Reppel  
Tel: 02191 - 387150

Sonntag, den 12. August 2018  
Wanderung: **Durch den Staatsforst Burgholz**  
Treffpunkt: 10:00 Uhr Bf. Mitte,  
P + R-Platz Brühler Str.  
Wanderstrecke: ca. 12 km  
Organisation: Astrid und Dieter Könkler  
Tel: 0212 - 330501  
oder 0151 - 50975832

Sonntag, den 19. August 2018  
Wanderung: **Bergischer Weg von Gräfrath bis Krahenhöhe**  
Treffpunkt: 9:00 Uhr Brandteich Gräfrath  
Wanderstrecke: ca. 20 km  
Organisation: Renate Haase  
Tel. 0212 - 2443630

Samstag, den 25 August 2018  
Wanderung: **Rheinsteig, 3. Etappe**  
**Unkel - Bad Honnef**  
Treffpunkt: bei Anmeldung,  
bitte 2 Tage vorher anfragen  
Wanderstrecke: ca. 24 km, ca. 850 Hm  
Organisation: Rüdiger Schnor  
Tel.: 02174 - 6639801  
oder 0177 - 6701945

Sonntag, den 26. August 2018  
Wanderung: **Zwischen Beyenburg und Herbringhausen**  
Treffpunkt: 9:30 Uhr Bf. Mitte,  
P + R-Platz Brühler Str.  
Wanderstrecke: ca. 15 km  
Organisation: Mechthild und Georg Schleiting  
Tel.: 0212 - 819279  
oder 0172 - 8279357

Sonntag, den 2. September 2018  
Wanderung: **Durch den Königsforst**  
Treffpunkt: 10:00 Uhr Ohligs Schützenplatz  
Fahrt mit dem Auto  
Wanderstrecke: ca. 12 km  
Organisation: Almuth Marczinski  
Tel: 0212 - 4908283  
oder 0176 - 84221183

Sonntag, den 9. September 2018  
Wanderung: **Rund um (halb) Burscheid, Teil 2**  
Treffpunkt: 10:00 Uhr Bf. Mitte,  
P + R-Platz Brühler Str.  
Wanderstrecke: ca. 13 km  
Organisation: Rüdiger Schnor  
Tel.: 02174 - 6639801  
oder 0177 - 6701945

# EMONS GMBH

GEBÄUDEREINIGUNG · DIENSTLEISTUNGEN

## Fassadenreinigung Bodenreinigung



Telefon:

**26 01 90**

[www.gebaeudereinigung-emons.de](http://www.gebaeudereinigung-emons.de)

Sonntag, den 16. September 2018

Wanderung: **Bundsandstein Tour 3. Etappe Heimbach - Kermeter - Rurberg**  
Fahrt mit dem Auto  
Treffpunkt: 8:30 Uhr Schützenplatz Ohligs  
Wanderstrecke: ca. 17 km + Rückfahrt mit Rurseeschiff.; ca. 7,-- EUR  
Organisation: Susanne und Uwe Drath  
Tel.: 0212 - 71487  
oder 0151 - 25205495

Sonntag, den 23. September 2018

Wanderung: **von Vohwinkel zum Tölleturm**  
Treffpunkt: 10:00 Uhr Brandteich Gräfrath  
Wanderstrecke: ca. 15 km  
Organisation: Anna und Ferdinand Fuchs  
Tel.: 0212 - 590635

Sonntag, den 30. September 2018

Wanderung: **Bad Hönningen - Limesweg zum Kohlenmeiler Leutesdorf**  
Treffpunkt: 9:00 Uhr Hbf. Solingen i.d. Halle  
Fahrt mit der Eisenbahn  
Wanderstrecke: ca. 15 km  
Organisation: Erika Dörr und Georg Huber  
Tel.: 02224 - 9199262

Sonntag, den 7. Oktober 2018

Wanderung: **Naafbachtal - Overath - Warth**  
Treffpunkt: 9:30 Uhr Ohligs Schützenplatz  
Fahrt mit dem Auto  
Wanderstrecke: ca. 13 km  
Organisation: Waltraud und Peter Wagner  
Tel.: 0212 - 652392

Samstag / Sonntag, den 13./14. Oktober 2018

Wanderung: **Saar - Hunsrück - Steig, 1. Etappe: Perl (Mosel) - Eft-Hellendorf - Mettlach**  
Treffpunkt: Hbf. Solingen in der Halle  
Fahrt mit der Eisenbahn  
Abfahrtszeit: bitte 2 Tage vorher erfragen  
Wanderstrecke: ca. 36 km insgesamt  
Organisation: Werner Lindenberg  
Tel.: 0212 - 42626  
E-mail: w.lindenberg@solingen-alpin.de  
Anmeldung wegen Nächtigung bis spätestens zwei Wochen vor Beginn der Wanderung

Sonntag, den 14. Oktober 2018

Wanderung: **Täler und Höhen um Purd bei Wipperfürth**  
Treffpunkt: 9:30 Uhr Bf. Mitte,  
P + R-Platz Brühler Str.  
Wanderstrecke: ca. 16 km  
Organisation: Detlev Daniel  
Tel.: 02174 - 41594  
oder 0177 - 6225692

Sonntag, den 21. Oktober 2018

Wanderung: **Rundweg im Eifgenbachtal bei Wellerbusch**  
Treffpunkt: 10:00 Uhr Bf. Mitte,  
P + R-Platz Brühler Str.  
Wanderstrecke: ca. 10 km  
Organisation: Lilo Höfeld  
Tel: 0212 - 42361

Sonntag, den 28. Oktober 2018

Wanderung: **gemütlich durch die Wupperberge**  
Treffpunkt: 10:00 Uhr Bf. Mitte,  
P + R-Platz Brühler Str.  
Wanderstrecke: ca. 10 km  
Organisation: Regina und Bernd Hebenstreit  
Tel.: 0212 - 310741

Sonntag, den 4. November 2018

Wanderung: **Kurzwanderung**  
Treffpunkt: 9:30 Uhr Sektionszentrum  
Wanderstrecke: ca. 8 km  
Organisation: Karl-Otto Nouvertné / Stefan Wagner  
11:30 Uhr Brunch  
im Sektionszentrum

Samstag / Sonntag, den 10./11. November 2018

Wanderung: **Saar - Hunsrück - Steig, 2. Etappe Mettlach - Britten - Losheim**  
Treffpunkt: Hbf. Solingen in der Halle  
Fahrt mit der Eisenbahn  
Abfahrtszeit: bitte 2 Tage vorher erfragen  
Wanderstrecke: ca. 18 km insgesamt  
Organisation: Werner Lindenberg  
Tel.: 0212 / 4 26 26  
E-mail: w.lindenberg@solingen-alpin.de  
Anmeldung wegen Nächtigung bis spätestens zwei Wochen vor Beginn der Wanderung

Sonntag, den 11. November 2018

Wanderung: **Durch die Ohligser Heide,  
anschl. Hoppeditzerwachen**

Treffpunkt: 10:00 Uhr Bahnhof Ohligs

Wanderstrecke: ca. 10 km

Organisation: Elke Keulertz

Tel.: 0212 - 317462

oder 0152 - 29282962

Sonntag, den 18. November 2018

Wanderung: **Durch die Urdenbacher Kämpfe**

Treffpunkt: 10:00 Uhr Bf. Mitte,  
P + R-Platz Brühler Str.

Wanderstrecke: ca. 10 km

Organisation: Eva und Hartmut Corsten

Tel.: 0212 - 591342

Sonntag, den 25. November 2018

Wanderung: **Rundweg bei Wermelskirchen,  
Rausmühle - Neuemühle**

Treffpunkt: 9:00 Uhr Bf. Mitte,  
P + R-Platz Brühler Str.

Wanderstrecke: ca. 16 km

Organisation: Jadranka Hammerstein

Tel.: 0212 - 60569

oder 0151 - 50612535

Sonntag, den 2. Dezember 2018

Wanderung: **Durch das Iltter- und Lochbachtal**

Treffpunkt: 10:00 Uhr Parkplatz Vogelsang,  
Frankfurter Damm

Wanderstrecke: ca. 16 km

Organisation: Erika Reuber und

Wolfgang Allendorf

Tel.: 0212 - 336869

Samstag / Sonntag, den 08./09. Dezember 2018

Wanderung: **Saar- Hunsrück -Steig, 3. Etappe  
Losheim - Weiskirchen -  
Grimberger Hof**

Treffpunkt: Hbf. Solingen in der Halle  
Fahrt mit der Eisenbahn

Abfahrtszeit: bitte 2 Tage vorher erfragen

Wanderstrecke: ca. 36 km insgesamt

Organisation: Werner Lindenberg

Tel.: 0212 - 42626

E-mail: w.lindenberg@solingen-alpin.de

Anmeldung wegen Nächtigung bis spätestens  
zwei Wochen vor Beginn der Wanderung

Sonntag, den 9. Dezember 2018

Wanderung: **Nen gruten Schlöüder**

Treffpunkt: 10:00 Uhr Sparkasse  
Aufderhöhe.

Wanderstrecke: ca. 12 km

Organisation: Siegfried Jung

Tel.: 0212 - 61706

Sonntag, den 16. Dezember 2018

Wanderung: **Rundwanderweg ab Bahnhof  
Millrath**

Treffpunkt: 10:00 Uhr Bf. Mitte,  
P + R-Platz Brühler Str.

Wanderstrecke: ca. 12 km

Organisation: Elisabeth und Heinz Hoffmann

Tel.: 02104 - 45503

Sonntag, den 23. Dezember 2018

Wanderung: **Kurzwanderung**

Treffpunkt: 11:00 Uhr Bf. Mitte,  
P + R-Platz Brühler Str.

Wanderstrecke: ca. 8 km

Organisation: Brigitte und Werner Lindenberg

Tel.: 0212 - 42626

Sonntag, den 30. Dezember 2018

Wanderung: **Kurzwanderung**

Treffpunkt: 11:00 Uhr Bf. Mitte,  
P + R-Platz Brühler Str.

Wanderstrecke: ca. 8 km

Organisation: Brigitte und Werner Lindenberg

Tel.: 0212 - 42626

Vorankündigung für 2019

Sonntag, den 6. Januar 2019

Wanderung: **Neujahrswanderung  
mit Frühstück**

Treffpunkt: 10:00 Uhr  
Schützenhaus, Kyllmannweg 33  
Solingen - Merscheid

Wanderstrecke: ca. 10 km

Organisation: Elke Keulertz

Tel.: 0212 / 31 74 62

oder 0152 / 29 28 29 62

Anmeldung bis spätestens

28. Dezember 2018

## TERMINE LANGSTRECKENWANDERN 1. HALBJAHR 2018

Langstreckenwanderungen (LSW) definieren sportliche Wanderungen ab 25 km aufwärts, auf denen meist zusätzlich noch Höhenmeter bewältigt werden müssen. Ebenfalls werden hier Nachtwanderungen (NW) angeboten. Ob Ausprobierer, sportlicher Wanderer oder Wanderverrückter, jeder ist herzlich willkommen mit zu wandern.

Für alle Wanderungen gilt: Rucksackverpflegung, ausreichend Wasser, ggf. Wanderstöcke, festes Schuhwerk, gute Kondition und die Bitte um vorherige Anmeldung.

Ansprechpartnerin und Organisation:

Silke Hampel, Tel. 0176 - 623 656 70, E-Mail: [s.hampel@solingen-alpin.de](mailto:s.hampel@solingen-alpin.de)

Zusätzliche Termine werden auf der Internetseite ([www.solingen-alpin.de](http://www.solingen-alpin.de)), im Newsletter und auf Facebook ([www.facebook.com/DAVSolingen/](http://www.facebook.com/DAVSolingen/)) bekannt gegeben.

Sonntag, den 08. Juli 2018

Wanderung: **LSW36 - Rundwanderung Radevormwald –**

**Bevertalsperre - Neyetalsperre**

Treffpunkt: 8:30 Uhr, Wanderparkplatz Hölterhof,  
Hölterhofer Straße in 42477 Radevormwald

Wanderstrecke: ca. 36 km, ca. 510m Auf-/Abstieg  
(reine Gehzeit ca. 7 Std. plus Pausen)

Samstag, den 25. August 2018

Wanderung: **LSW-Sommerfest mit Kurzwanderung**

Treffpunkt: 14:00 Uhr, kletterladen.nrw, Süllenstr. 26  
in 40599 Düsseldorf

Wanderstrecke: ca. 8-10 km

Info: Alle Langstreckenwanderer und ihre Familien sind herzlich eingeladen zum Sommerfest um 16:00 Uhr. Um den richtigen Hunger und Durst zu erzielen, wird es vorher eine Kurzwanderung geben. Im Anschluss grillen wir im (überdachten) Hof. Jeder bringt bitte sein Grillgut und eine Leckerei (Salat, Nachtisch, Brot/Dip etc.) für die Gemeinschaft mit (Bottle-Party). Getränke werden gestellt. Bitte anmelden, um doppeltes Essen zu vermeiden.

Sonntag, den 22. September 2018

Wanderung: **LSW70 - Klingenspfadmarsch**

Start: 6:00 Uhr

Registrierung: 5:30 - 5:45 Uhr, am Waldhaus Pfaffenberg,  
Pfaffenberg 65 in 42659 Solingen  
(<http://www.waldhaus-pfaffenberg.de/>)



Wanderstrecke: ca. 70 km, ca. 1.400 m Auf-/Abstieg  
(Dauer max. 17 Stunden), inkl. 2 Verpflegungsposten  
Startgebühr: DAV-Mitglieder 5,00 €, Nicht-Mitglieder 8,00 €  
Info: Die Teilnehmerzahl ist auf 30 Wanderer begrenzt.  
Weitere Infos zur Ausschreibung sind auf der  
Webseite [www.dav-solingen.de](http://www.dav-solingen.de).  
Wir bitten um schriftliche Anmeldung via  
Anmeldeformular bis zum 03.09.2018.

Dienstag, den 02. Oktober 2018

Wanderung: **NW15 - Nachtwanderung um die  
Sengbachtalsperre**

Treffpunkt: 19:15 Uhr, Wanderparkplatz Glüder,  
Kreuzung Balkhauser Weg/Strohn in 42659 Solingen

Wanderstrecke: ca. 15km, ca. 340m Auf-/Abstieg (Gehzeit inkl. Kurzer  
Pausen ca. 4 Std.) Taschenlampe/Stirnlampe nicht  
vergessen! Max. 30 Teilnehmer.

Samstag, den 20. Oktober 2018

Wanderung: **LSW28 - DAV Jubiläumstour  
Auf Solingen's bergischen Pfaden**

Treffpunkt: 9:00 Uhr, Parkplatz Brückenpark Müngsten,  
Kreuzung Solinger Straße/Remscheider Straße  
(Bundesstraße 229), 42857 Remscheid

Wanderstrecke: ca. 28 km, ca. 762m Auf-/Abstieg  
(reine Gehzeit ca. 6 Std. plus Pausen)

Samstag, den 17. November 2018

Wanderung: **LSW26 - Rundwanderung an der  
Wupper zum Arboretum Burgholz**

Treffpunkt: 9:00 Uhr, Parkplatz Brückenpark Müngsten,  
Kreuzung Solinger Straße/Remscheider Straße  
(Bundesstraße 229), 42857 Remscheid

Wanderstrecke: ca. 26 km, ca. 670m Auf-/Abstieg  
(reine Gehzeit ca. 6 Std. plus Pausen)

Sonntag, den 09. Dezember 2018

Wanderung: **LSW25 - Zum Benrather  
Weihnachtsmarkt**

Treffpunkt: 10:00 Uhr, Bahnhof Düsseldorf-Benrath

Wanderstrecke: ca. 25 km, ca. 80m Auf-/Abstieg  
(reine Gehzeit ca. 5 Std. plus Pausen)

Zum Schluss kehren wir gemeinsam auf dem Schloss Weihnachtsmarkt  
oder im Benrather Weihnachtsdörfchen ein.

## KURZWANDERUNGEN AB OKTOBER 2018

jeweils mittwochs um 10:00 Uhr

Datum	Treffpunkt
10. Oktober 2018	Gräfrath Brandteich
24. Oktober 2018	Burg Wupperinsel
07. November 2018	Parkplatz Glüder
21. November 2018	Kohlfurth, P.-Platz Fleußmühle
05. Dezember 2018	Widert Gaststätte Meis
19. Dezember 2018	Schützenplatz

Auskunft erteilen: Dieter Könkler, Tel.: 0212 - 330501 oder 0151 - 50975832  
Werner Lindenberg, Tel.: 0212 - 42626

## ACHTUNG WANDERER (NICHTRADFÄHRER)

In den Sommermonaten (April bis September) treffen wir uns am 2. Donnerstag im Monat jeweils um 10.00 Uhr am Schaberger Friedhof zu einer Kurzwanderung, Radfahrer sind natürlich auch willkommen.

Datum: 12.07.2018      09.08.2018      13.09.2018

Auskunft erteilen:      Werner Lindenberg      Tel.: 0212 - 42626  
Dieter Könkler,      Tel.: 0212 - 330501  
oder 0151 - 50975832

## ACHTUNG RADLER!!!

Wir treffen uns zum Radfahren in der Ohligser Heide auf dem Wanderparkplatz am Engelsberger Hof:

Von April bis September      jeden Mittwoch um 10:00 Uhr

Auskünfte erteilen: Ferdinand Fuchs      Tel. 0212 - 590635  
Elke Keulertz      Tel. 0212 - 317462 oder 0152 - 29282962  
Dieter Könkler      Tel. 0212 - 330501 oder 0151 - 50975832

## GRUPPENABENDE DER WANDERER

Jeden ersten Mittwoch im Monat um 19:30 Uhr im Sektionszentrum Stübbener Straße 11 in Solingen-Wald

Auskünfte erteilen: Elke Keulertz      Tel.: 0212 - 317462  
oder 0152 - 29282962  
Werner Lindenberg      Tel.: 0212 - 42626

## EIN ANGEBOT FÜR SPIELER

Jeden letzten Dienstag im Monat treffen wir uns zu einem Spielenachmittag (alte und neue Karten- oder Würfelspiele).

Treffpunkt:      Sektionszentrum Stübbener Straße 11  
Zeit:      15:00 – ca. 18:30 Uhr  
Ansprechpartnerin:      Elisabeth Wanninger      Tel.: 0212 - 208285

Mitteilungen der Gruppe  
Senioren 60plus!

Karl-Otto Nouvertné  
Dahler Str. 64  
42653 Solingen  
Tel. 52481



**Senioren  
60plus!**

## GRUPPENABENDE SENIOREN 60 PLUS

Immer am 1. Mittwoch im Monat um 19.30 Uhr, Sektionszentrum Stübbener Str. 11  
Gäste sind willkommen!

An folgenden Abenden werden Dias von Gemeinschaftsunternehmungen gezeigt:

Mittwoch, 7. November 2018  
Walsерweg III 1997  
Elberfelder Hütte 1983 und 1984

Mittwoch, 5. Dezember 2018  
Walsерweg IV 1998  
Montblanc- Umwanderung 1990

Mittwoch, 2. Januar 2019  
Walsерweg V  
Von Ettal bis Bad Tölz 1992

## SENIORENFAHRT 2018

Ein Vortreffen für die Seniorenfahrt nach Oberstdorf findet statt am Mittwoch, 1. August 2018, um 19.30 Uhr im Sektionszentrum, Stübbener Str. 11

## SENIORENFAHRT 2019, EIN JUBILÄUM STEHT AN!

Es wird die 25. (!) Seniorenfahrt sein, die wir im Jahre 2019 voraussichtlich im Zillertal verbringen werden. 25 Jahre Seniorenfahrten, eine Erfolgsgeschichte!

Fahren anfangs etwa ein Dutzend Senioren zusammen zu den Freizeiten, wurde das Interesse mit den Jahren immer größer, so dass mittlerweile lange Wartelisten vom Interesse an den Seniorenfreizeiten „Senioren 60 plus“ zeugen. Auch für diese Fahrt liest man die Einzelheiten in Heft 2 – 2018 in Solingen alpin. Anmeldungen für diese Jubiläumsfahrt nach Erscheinen von Heft 2 unserer Zeitschrift Solingen alpin.

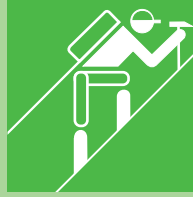
Auskunft: Karl Otto Nouvertné,

Tel.: 02 12 / 5 24 81

E-mail: ko.nouvertne@solingen-alpin.de

## Mitteilungen der Hochtourengruppe

Hochtourenwart:  
Wolfhard Schwarz  
Friedenstr. 135a  
42699 Solingen  
Tel. 0212 / 20 09 20



# Mit Seil und Eispickel

## DIE HOCHTOUREN-GRUPPE DES DAV-SOLINGEN

Wir sind eine bunte Truppe bergsüchtiger Frauen und Männer zwischen 30 und 60 Jahren, die es zumeist in der Sommerzeit in die Alpen zieht. Dabei bewegen wir uns oberhalb der Baumgrenze, gerne auch auf Fels und Eis.

Bei kurzen Wochenendtrips oder ausgedehnten Hüttentouren kommt bei uns jeder auf seine Kosten, sei es der ambitionierte Gipfelstürmer oder der Genussbergsteiger.

Wir treffen uns monatlich zum Erfahrungsaustausch, zur Tourenplanung, Klönen, zur Kenntnisauffrischung in Sachen Bergsport (Handhabung des Materials, Knoten- und Wetterkunde, Spaltenbergung, Erste Hilfe etc.), zum Schauen von Tourenfotos und natürlich auch zum Feiern.

Interesse? Dann komm' vorbei!

**Treffpunkt:** Letzter Mittwoch des Monats  
Sektionszentrum DAV-Solingen (Hintereingang benutzen!)  
Stübbener Str. 11  
42719 Solingen  
um 20:30 Uhr

**Kontakt:** Wolfhard Schwarz  
Tel. 0212 200920  
Email: [w.schwarz@solingen-alpin.de](mailto:w.schwarz@solingen-alpin.de)

## Mitteilungen der Skigruppe

Skiwart:  
Alexander Schiller

Tel. 0202 758 555 42



**Mit  
Brettern  
vom Berg**

## TERMINE SKI- UND WINTERGRUPPE

Liebe Schneefreunde,

wer Interesse an Skifahrten, Ski- bzw. Snowboardtourengehen oder Schneeschuhbergsteigen hat, sendet bitte eine E-Mail an [a.schiller@solingen-alpin.de](mailto:a.schiller@solingen-alpin.de). Ihr werdet dann in den Verteiler aufgenommen.

Da wir die Touren nicht lange im Voraus planen und auch vom Wetter und der Interessengruppe abhängig machen, gibt es derzeit keine ausgeschriebenen „Anmeldetouren“. Grundsätzlich setzen die Touren eigenständige alpine Erfahrung voraus. Der Rest ist unter den Teilnehmenden zu klären und die Touren entsprechend auszurichten.

## AUSBILDUNGSKURSE SKI ALPIN

Liebe Ski und Schneeliebhaber,

in der kommenden Saison wird es wieder ein Ausbildungsangebot Ski-Alpin von einer Woche in Kooperation mit der Sektion Köln geben. Die Kosten belaufen sich auf ca. 600 bis 700 Euro. Für den genauen Termin und die weiteren Daten bitte ein E-Mail an unseren Fachübungsleiter Ski-Alpin Alex Schiller: [a.schiller@solingen-alpin.de](mailto:a.schiller@solingen-alpin.de)

Weitere Ausbildungskurse im Skibereich oder zur Entscheidungsfindung im Schnee nach Absprache.

## NEUE LAWINENSICHERHEITSSETS FÜR VEREINSMITGLIEDER ZUR AUSLEIHE

(Lawinenschüttetensuchgerät LVS, Schaufel und Sonde)


Nachdem sich um die Skigruppe herum nun auch einige Winterbergsteiger mit Schneeschuhen und Ski bzw. Snowboard gefunden haben, hat der Verein 3 hochwertige LVS-Sets der Firma Pieps angeschafft. Sie bestehen jeweils aus einem LVS, Schaufel und Sonde.

Alle Vereinsmitglieder können sich gegen eine Leihgebühr von 20.-Euro je Set bis zu drei Sets für zwei Wochen ausleihen. Eine Kautionshöhe von 100.- Euro ist zu hinterlegen.

Interessentinnen für den Geräteverleih wenden sich bitte an den Skiwart Alex Schiller unter 0202 7585542 oder 0151 1611 9850.

# Weihnachtsferien- Skifreizeit in Obertauern

vom 29.12.2018 bis 05.01.2019



Wir bieten:

- Übernachtung mit Halbpension in einem familienfreundlichen Haus in Obertauern in Österreich – mitten im Skigebiet – zentral gelegen zum Dorfkern.
- Zwei-, Drei-, und Vierbettzimmer – alle Zimmer mit Dusche/WC.
- Frühstücksbuffet und Drei-Gang-Wahlmenü beim Abendessen.
- 7-Tage-Skipass für das Skigebiet Obertauern.
- Eigene Anreise. Fahrgemeinschaften möglich.
- Einsteiger Ski- und Snowboardkurse für Erwachsene.
- Angebote wie Ski- und Snowboardtouren, Schneeschuhwandern, Biathlon-Schnuppertag, Rodelausflug sind auf Anfrage und gegen Gebühr möglich.
- Kinder- (ab 4 Jahren) und Jugend-Ski- und Snowboardbetreuung von täglich drei Stunden.
- Mindestteilnehmerzahl 20 Personen.

Die Kosten:

	OTV - DAV Mitglieder	Nichtmitglieder
Erwachsene	EUR 895,-	EUR 940,-
Jugendliche (15 - 18 Jahre)	EUR 795,-	EUR 840,-
Schüler (6 - 14 Jahre)	EUR 495,-	EUR 540,-
Kinder bis 5 Jahre	EUR 295,-	EUR 340,-

**Informationen und Anmeldungen für die Winterfreizeit  
bei Hartmut Maus (☎ 0212 33 01 82).**

# BUCHBESPRECHUNG

Mark Zahel

## Trekking im Zillertal

Fünf mehrtägige Touren von Hütte zu Hütte  
40 Etappen

### Rother Wanderführer


1. Auflage 2017

192 Seiten mit 171 Fotos, 40 Höhenprofilen, 40 Wanderkärtchen im Maßstab 1:75.000 sowie zwei Übersichtskarten im Maßstab 1:325.000 und 1:800.000

Format 11,5 x 16,5 cm, kartoniert mit Polytex-Laminierung

ISBN 978-3-7633-4486-4

Preis € 14,90 Euro (D)



Tagelang unterwegs sein, »oben« bleiben, sich buchstäblich loslösen von den Niederungen des Alltags, ursprüngliche Natur erfahren – was für ein Abenteuer. Dabei noch das urige Flair der Berghütten genießen, die Seele so richtig baumeln lassen: Das Wandern von Hütte zu Hütte macht diese perfekte Kombination aus Bergerlebnis, Herausforderung und Genuss möglich. Der Rother Wanderführer »Trekking im Zillertal« stellt dafür fünf mehrtägige Routen, verteilt auf 40 Etappen, vor.

Die fünf Touren in den Zillertaler Alpen kann man jeweils binnen vier bis acht Tagen absolvieren. Die bekannteste von ihnen ist zweifellos der große Berliner Höhenweg rund um die inneren Zillertaler Gründe. Nicht minder reizvoll, aber deutlich weniger frequentiert, sind die Peter-Habeler-Runde am Tuxer Kamm und die sogenannte Dreiländertour durch die Reichenspitzengruppe. Dazu kommt eine Rundtour um den Hochfeiler, die in diesem Buch als ab-

solute Novität erscheint und eine grenzüberschreitende Verbindung über den Nevessattel aufgreift. Komplettiert wird die Sammlung durch die Durchquerung auf dem Inntaler Höhenweg.

Autor Mark Zahel hat die einzelnen Etappen akribisch erkundet. Detailgenau und zuverlässig sind seine Routenbeschreibungen und die Porträts der Etappenstützpunkte. Die Wanderkärtchen mit eingezeichneter Route sowie aussagekräftige Höhenprofile liefern alle nötigen Informationen für gelungene Trekkingtouren in den »Zillertalern«. Zudem stehen GPS-Daten zum Download von der Internetseite des Bergverlag Rother bereit.



[sparkasse-solingen.de](http://sparkasse-solingen.de)



**Dabei sein  
ist einfach.**

## Wenn Geldinstitute auch junge Talente fördern.

Als größter nichtstaatlicher Sportförderer Deutschlands engagiert sich die Sparkassen-Finanzgruppe im Breiten- und Spitzensport besonders für die Nachwuchsförderung. Das ist gut für den Sport und auch gut für Solingen.

